


















COMMUNE DE BANNALEC

Section F n°1181

PA4 - PLAN DE COMPOSITION Lotissement "Le Clos des Genêts"



LEGENDE

-  ZONE CONSTRUCTIBLE LOTS LIBRES
-  ZONE CONSTRUCTIBLE LOTS DESTINES AUX LOGEMENTS SOCIAUX
-  VOIRIE
-  STATIONNEMENT
-  PLACETTE
-  CHEMIN PIETON
-  ESPACE VERT
-  NOUE PAYSAGERE (pour régulation des Eaux Pluviales)
-  ARBRE (position indicative)
-  ARBUSTE (position indicative)
-  ACCES IMPOSE (2 places de stationnements privées en dehors du garage)
-  ACCES PRECONISE (1 place de stationnement privée à prévoir en dehors du garage par logement)
-  BANDE D'ACCROCHE D'UNE PARTIE DE LA FACADE OU D'UN PIGNON
-  LIGNE D'ACCROCHE D'UNE PARTIE DE LA CONSTRUCTION PRINCIPALE OU D'UNE ANNEXE SIGNIFICATIVE RATTACHEE (au moins 6m)
-  SCHEMA AIRE DE GIRATION VEHICULE INCENDIE
-  POSTE DE REFOULEMENT

Le périmètre, les superficies et les cotes ne seront définitifs qu'après bornage





























ECHELLE 1 / 500

Dressé le 16.05.2022

Dressé par BOUSSARD Mélanie

Référence : Y22-026

LEGENDE TOPOGRAPHIQUE

- | | | | |
|---|---|--|--|
|  Bâtiment |  Application cadastrale non bornée |  Réseau E.U. |  Chambre France Telecom |
|  Construction légère |  Talus |  Candélabre |  Coffret E.D.F. |
|  Caniveau |  Trottoir |  Panneau signalétique |  Borne |
|  Bord de chaussée |  Grille E.P. |  Bouche d'eau |  Altitude |
|  Clôture |  Regard EP |  Poteau incendie |  Courbe de niveaux |
|  Etat des lieux |  Regard EU |  Poteau E.D.F. B.T. | |
|  Mur |  Réseau E.P. | | |
|  Rupture de pente | | | |



SELARL NICOLAS ASSOCIÉS
Géomètres-Experts • Urbaniste diplômé
AGENCE DE PLOUAY
7 rue Neuve
BP 28 • 56240 PLOUAY CEDEX
Tél : 02 97 33 30 35
Email : plouay@sarlnicolas.fr
NICOLAS associés WWW.NICOLAS-ASSOCIES.COM

Validé par le Géomètre-Expert