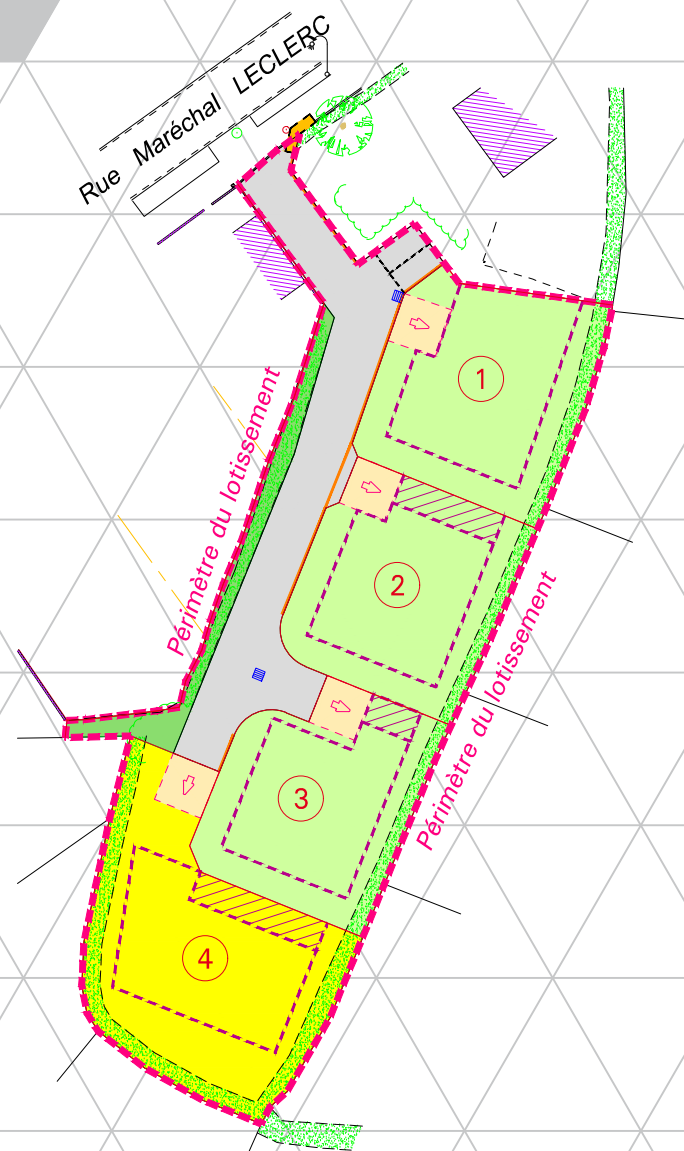


Commune de PLABENNEC (29860)

"Rue Maréchal Leclerc"

Lotissement "Ty Marzin"

LOT N°4



Date : 31.07.2023 M-R

Complété :

Ref : 18845-PI-4

Maître d'ouvrage:



Cabinet de **LESNEVEN**

53, Rue du Saint-Esprit
02.98.83.03.03

contact@geometre-ollivier.com

Cabinet de **BREST**

185, Rue Anatole France
02.98.34.13.24

brest@geometre-ollivier.com

Permanence de **LANDIVISIAU**

6, Rue de la Tour d'Auvergne
02.98.83.03.03

contact@geometre-ollivier.com

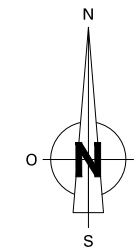
Site : www.geometre-ollivier.com



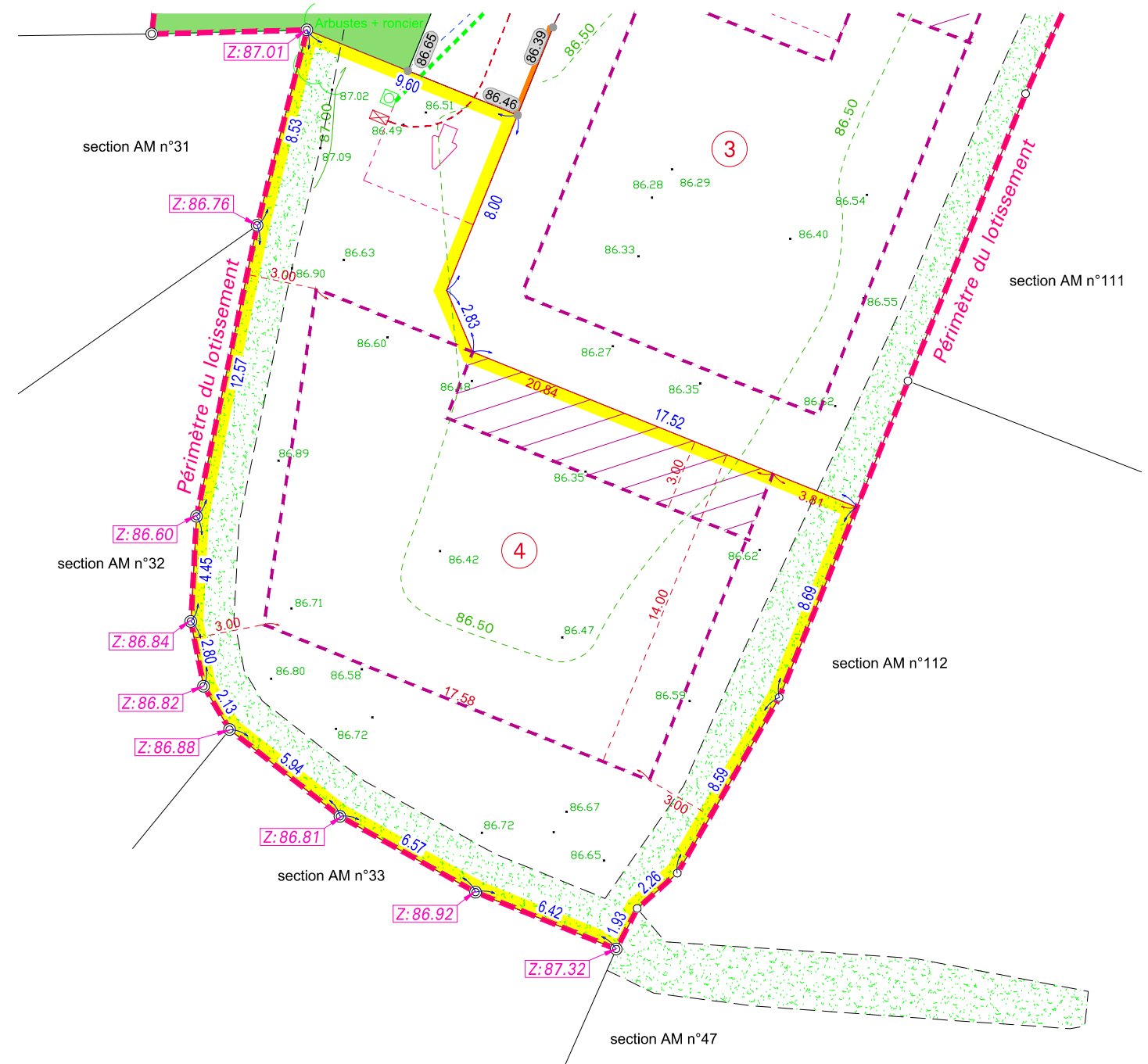
PLAN du lot n°4

Echelle : 1/250

provisoire



Cadastré Section AM n°57p
Superficie indicative = 596 m²
Surface de plancher = 250 m²



LEGENDE:

- | | | | | | |
|-------|------------------|--|---|----------|-----------------------------------|
| ⊙ | Borne | | Accès au lot (stationnement à la charge des acquéreurs) | ● 86.60 | Niveau de voirie finie |
| ○ | Piquet | | Zone de construction | — | Bordure A2 |
| 86.33 | Point de niveau | | Zone de construction hauteur limitée à R+0 | - - - | Branchement AEP Ø25 PEHD |
| 86.00 | Courbe de niveau | | Espace vert | - - - | Branchement EU Ø125 Polypropylène |
| | Talus | | | Z: 86.60 | Niveau sur borne |

NOTA : Le nivellement est rattaché au NGF par GPS.